








APZĪMĒJUMI

-  pagaidu ceļa zīmes uzstādīšanas vieta un Nr
-  esošās ceļa zīmes
-  ceļa darbu vieta
-  slēgtā posma iespējamie apbraucamie ceļi
-  transporta kustība gar ceļa darbu zonu
-  gājēju kustība gar ceļa darbu zonu
-  garennorobežojums vai šķērsnorobežojums



- šķērsnorobežojums: vienusīgie vadstatņi; maksimāli 2 m attālumā cits no cita, slīpumā 1:3 (1:2) pret brauktuves malu vai barjera. Vienpusīga signālugunis uz katra vadstatņa
- garennorobežojums: divpusīgie vadstatņi Nr 908 / 909; maksimāli 10 m attālumā cits no cita. Divpusīga signālugunis uz katra otrā vadstatņa
- norobežojuma barjeras Nr. 912, uzstādīt vietās, kur transporta satiksme slēgta

Shēma Nr.1

Ielas pārbūves darbu laikā daļēji slēgts Valkas-Raiņa-Rubenes ielu krustojums. Raiņa ielas slēgto posmu paredzēts apbraukt pa autoceļu A3, A.Upīša ielu un Rubenes ielu.

Krustojuma zonā slēgta Valkas-Rubenes ielu viena virziena braukšanas joslā, divvirzienu satiksme organizēta ar ceļa zīmēm.

Pirms darbu zonas braukšanas ātrums ierobežots - 30 km/h.

Gājēju kustība nodrošināta pa esošām ietvēm.